COMUNE DI OME

Provincia di Brescia

COMUNITÀ MONTANA VALLECAMONICA BRESCIANO SEBINO

PIANO COMUNALE DI PROTEZIONE CIVILE

Tavola		Scala
4	TAVOLA DELLE AREE A RISCHIO INCENDIO BOSCHIVO	1:5.000

Data	Base cartografica
Novembre 2012	Aerofotogrammetrico

UNIVERSITÀ DEGLI STUDI DI PAVIA DIPARTIMENTO DI SCIENZE DELLA TERRA

LEGENDA

- Confine Comunale
- Edificio strategico
- Edificio vulnerabile
- Struttura di accoglienza
- Area di ricovero
- Area di attesa
- Bacini idrici artificiali
- Bacini idrici naturali
- Superficie boschiva
- Prati e pascoli
- Area urbanizzata potenzialmente interessata da incendio boschivo
- Vegetazione delle aree umide interne e delle torbiere

Punti di atterraggio ed approvvigionamento

- Approvvigionamento (aquedotto)
- Approvvigionamento (corso d'acqua)
- Approvvigionamento (invaso artificiale)
- Approvvigionamento (lago)
- Punto montaggio vasca
- Pozzi e Sorgenti
- Ponte
- Galleria
- Passaggio a livello
- Sottopasso
- Strettoia
- Atterraggio elicotteri
- Porto
- Stazione ferroviaria
- Ditta di somma urgenza

Viabilità

- Primaria
- ! Primaria in progetto
- Principale
- Secondaria
- ! Secondaria in progetto
- Terziaria
- ! Terziaria in progetto
- Strada provinciale
- Sentieri forestali
- Ferrovia
- Reticolo idrico principale ai fini della polizia idraulica
- reticolo_maggiore
- reticolo_minore

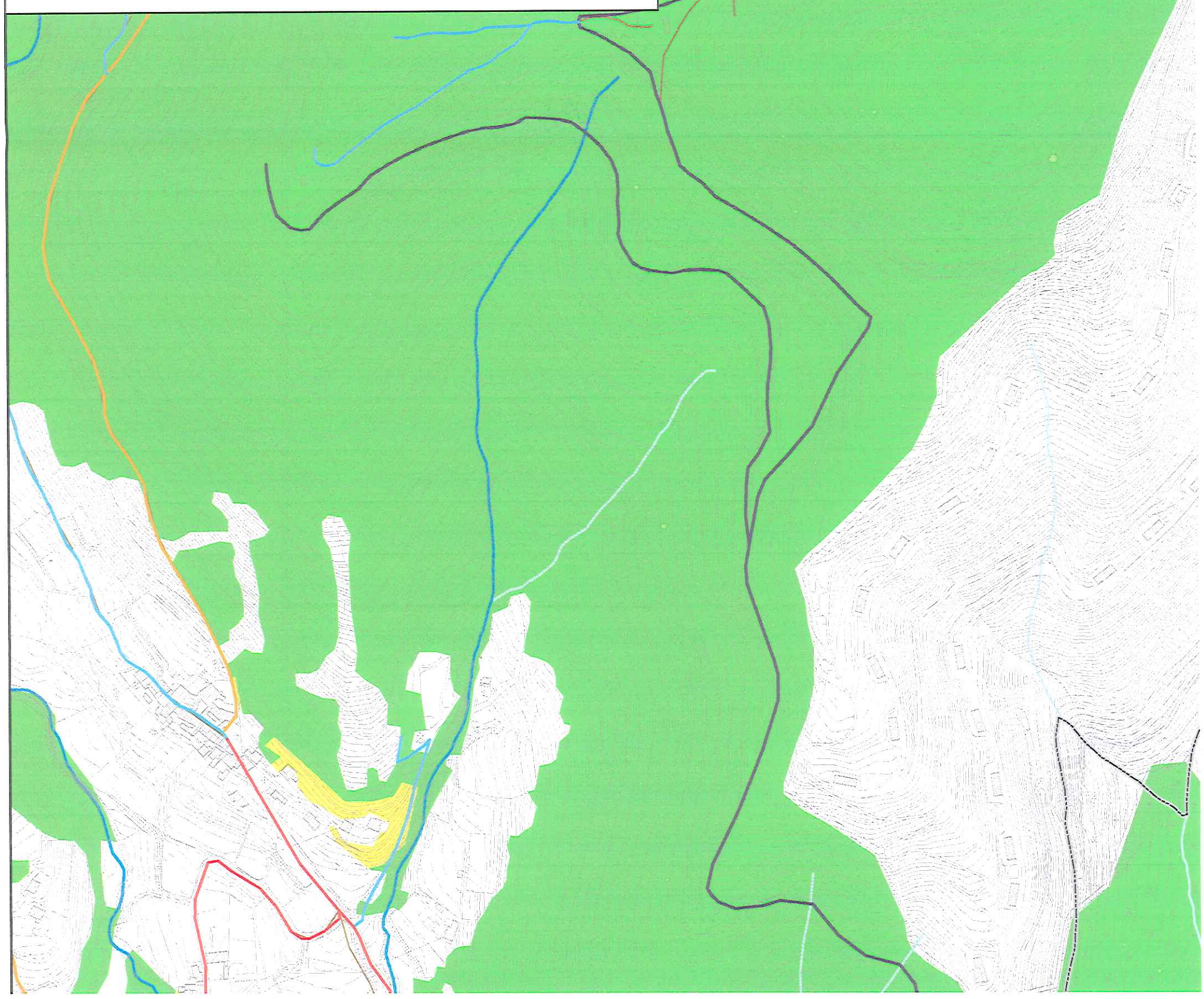

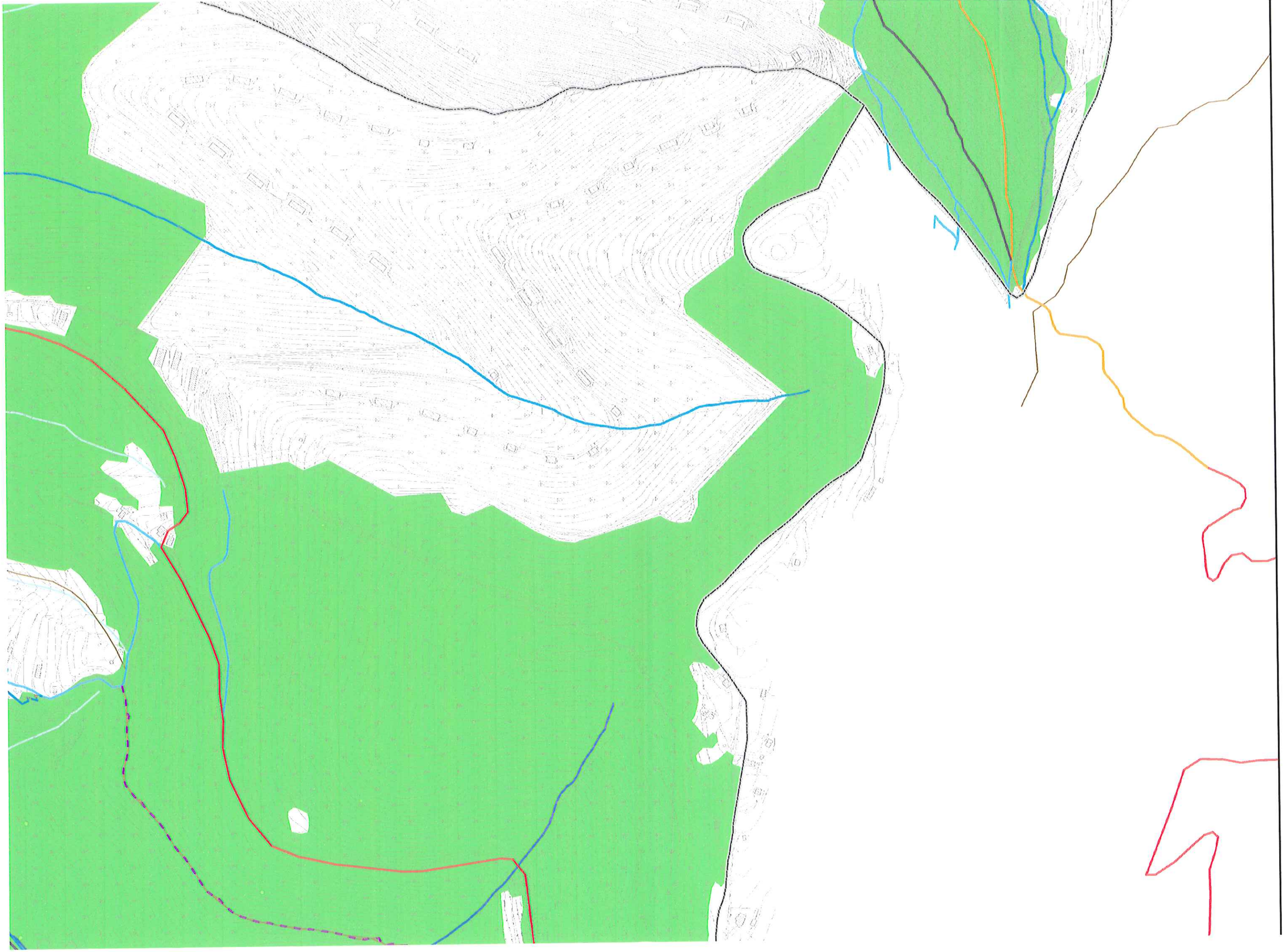

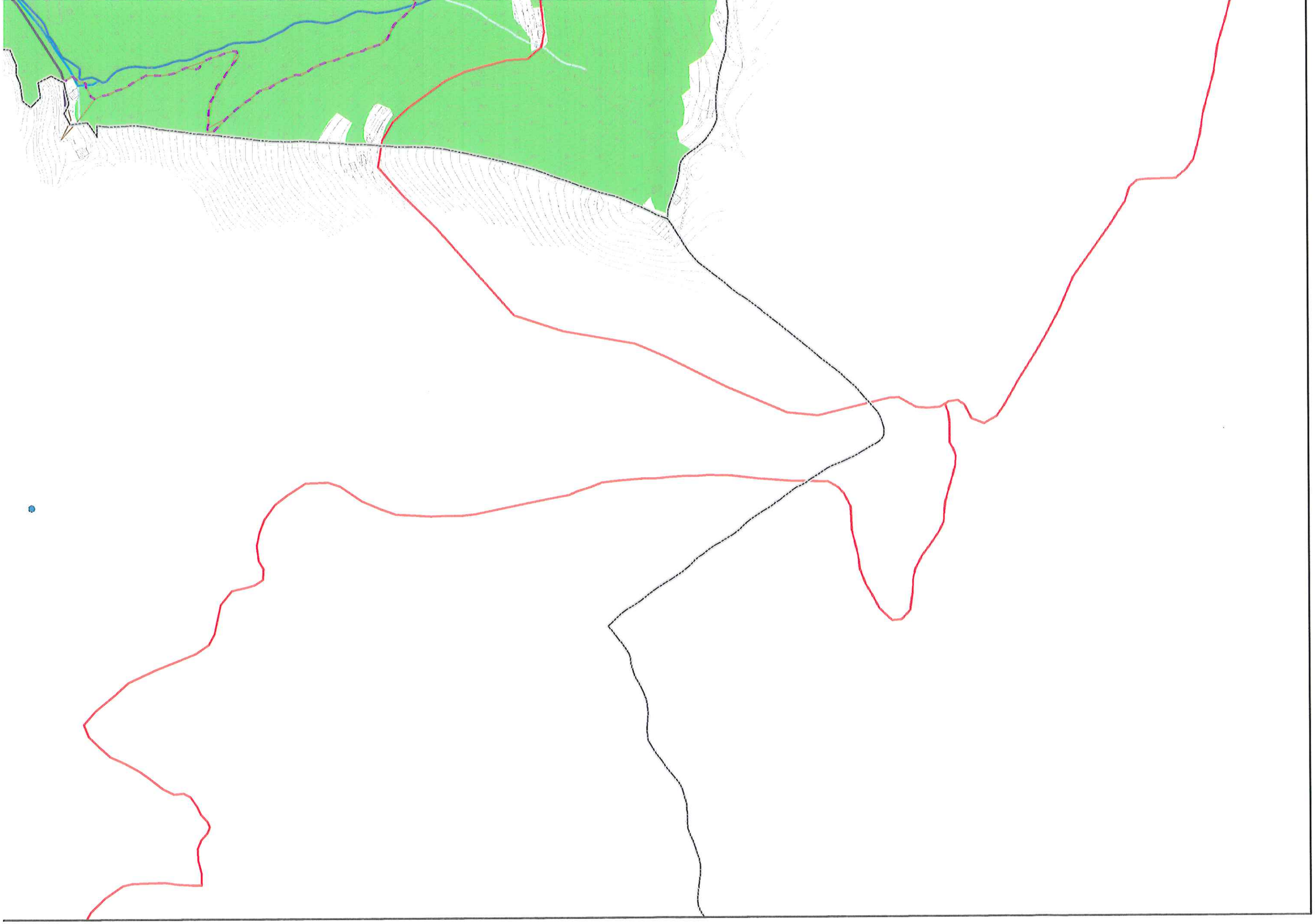

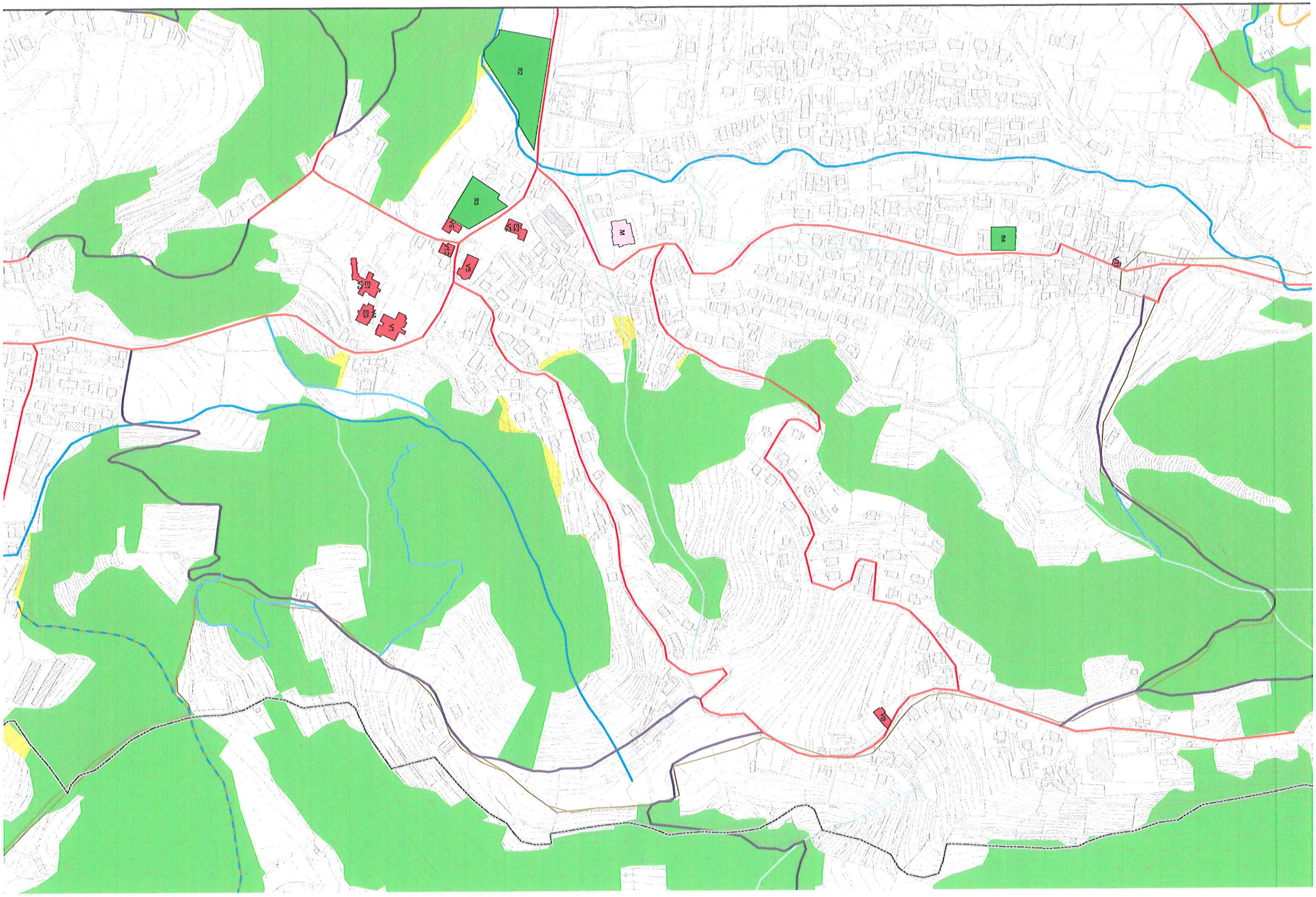
R2
R2
R4
M
V1
V2
V3
V4
V5
V6
V7
V8

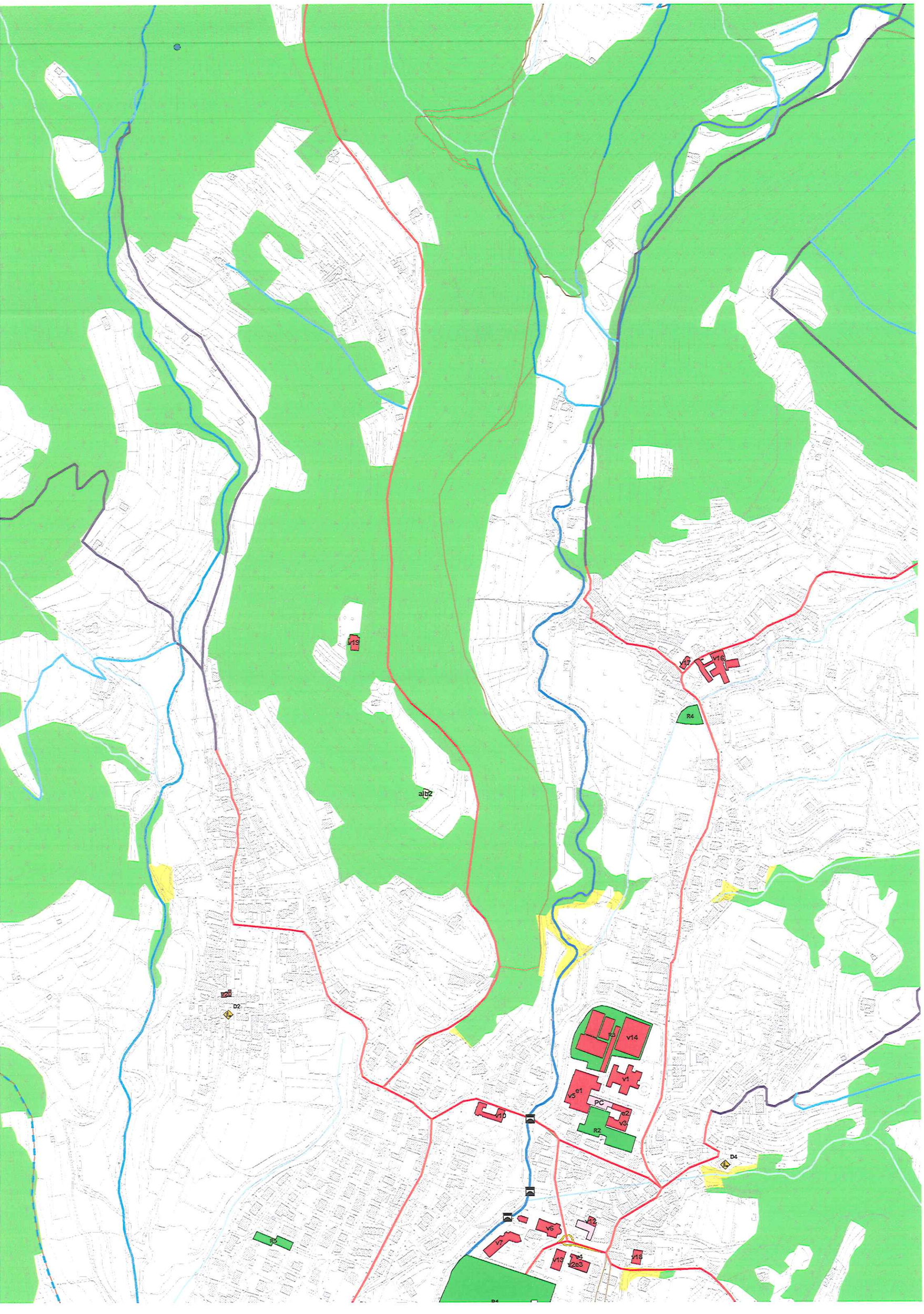
v19
v16
R4
alb2
D2
v14
R3
v1
v5
e1
PC
e2
v3
R2
v10
D4
v6
v7
v13
v4
v2e3
v18
R5

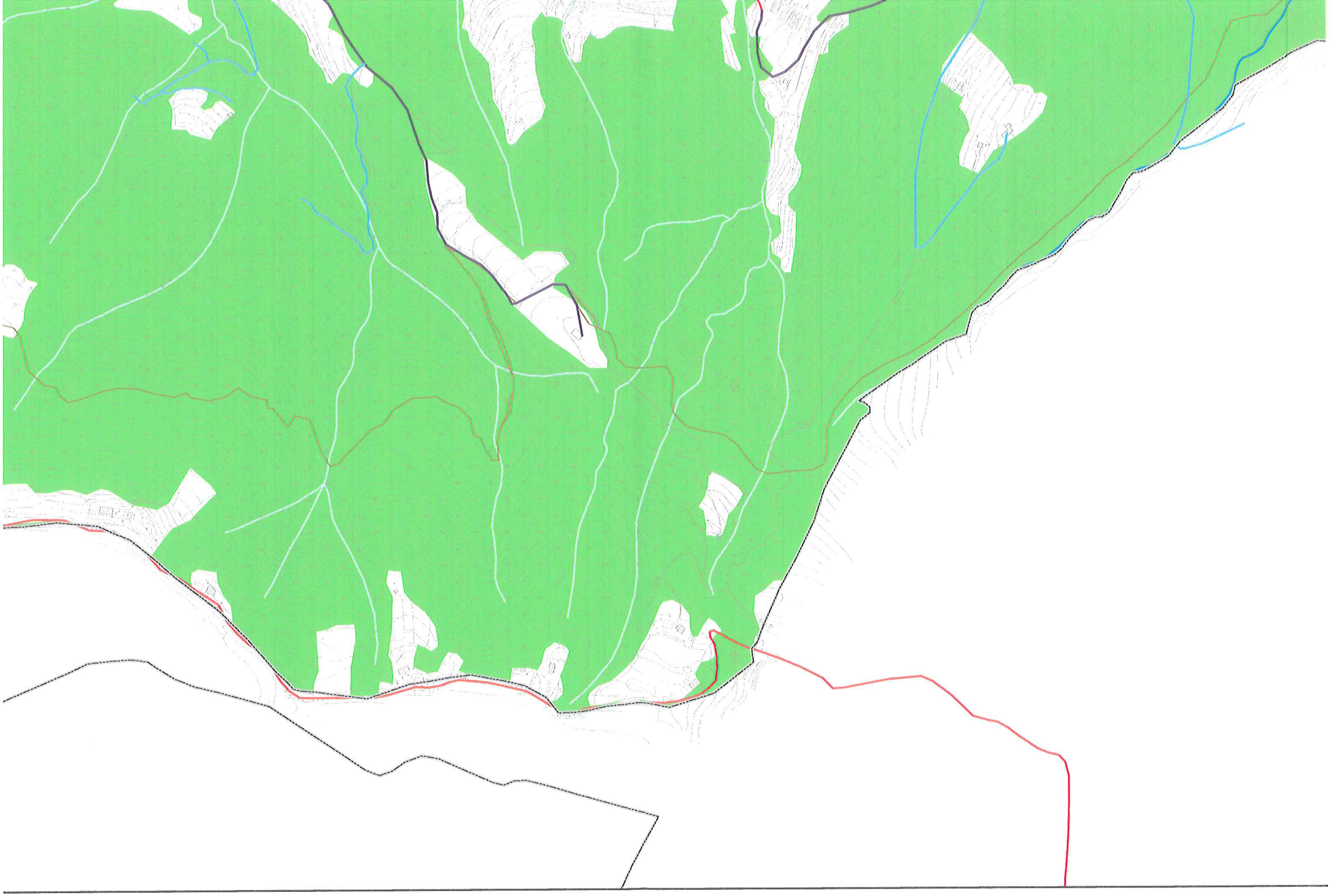

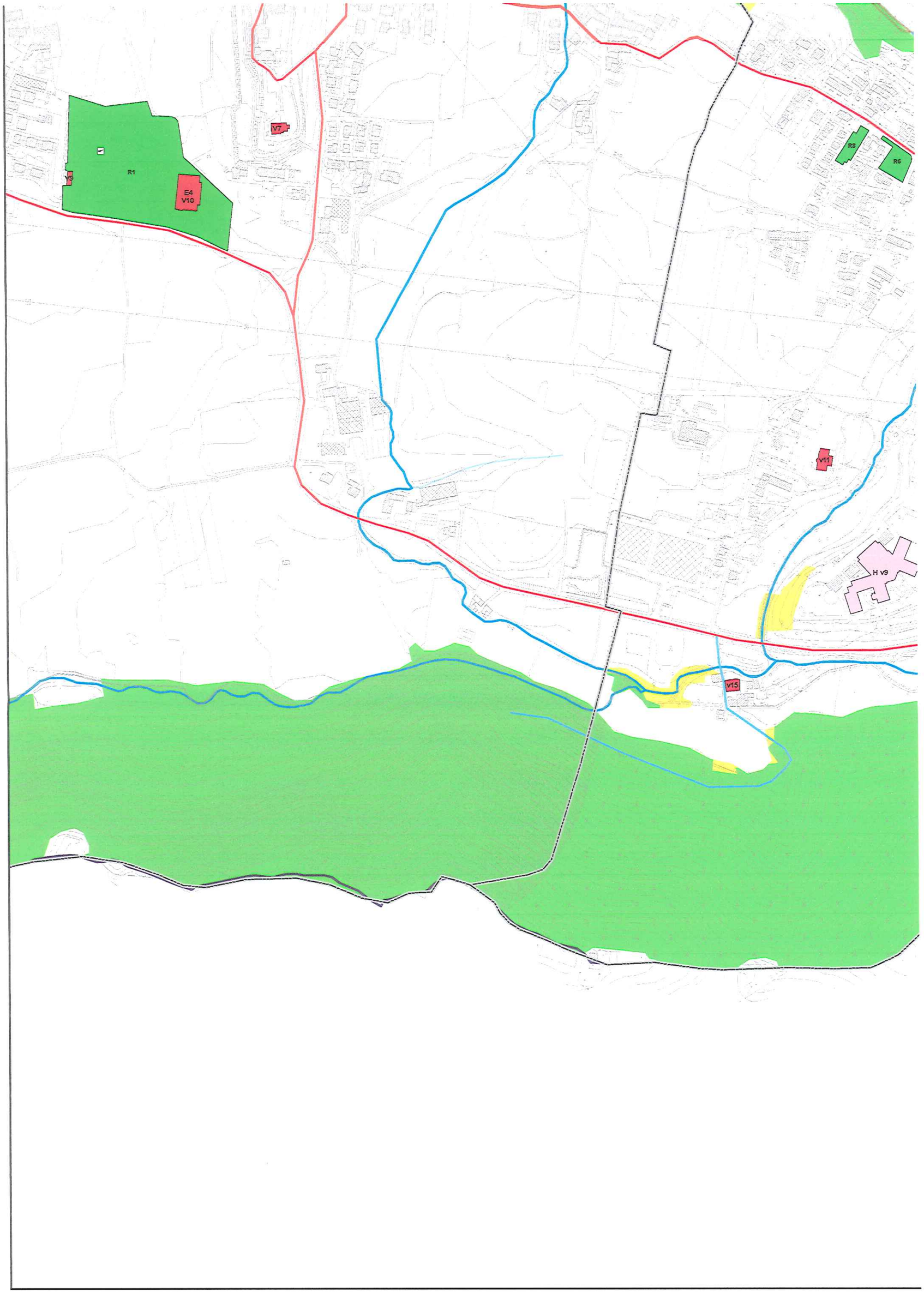
V7
R1
E4
V10
R8
R6
V11
H V9
V15
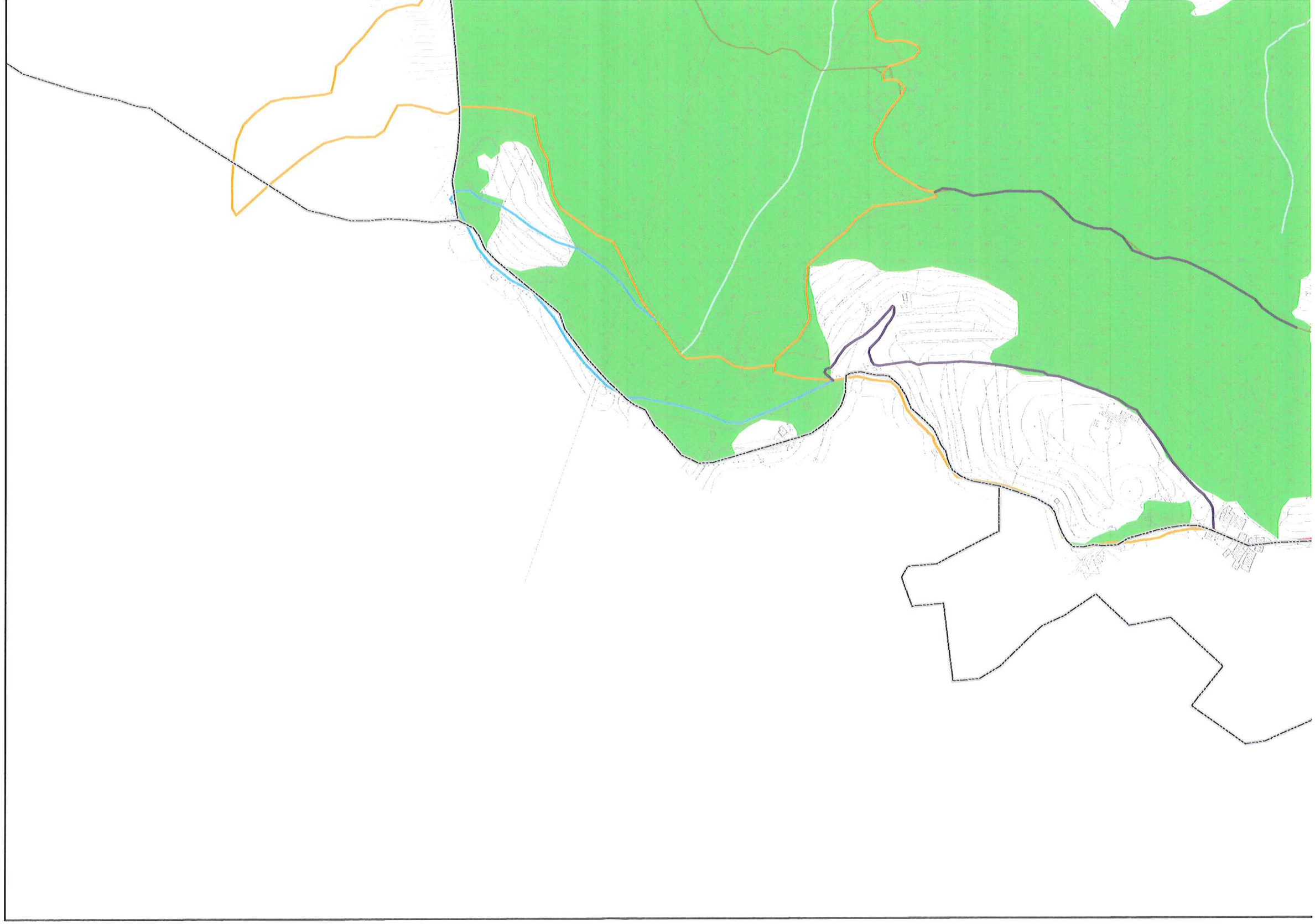
V8
D1
alb1
R7
R7
D3